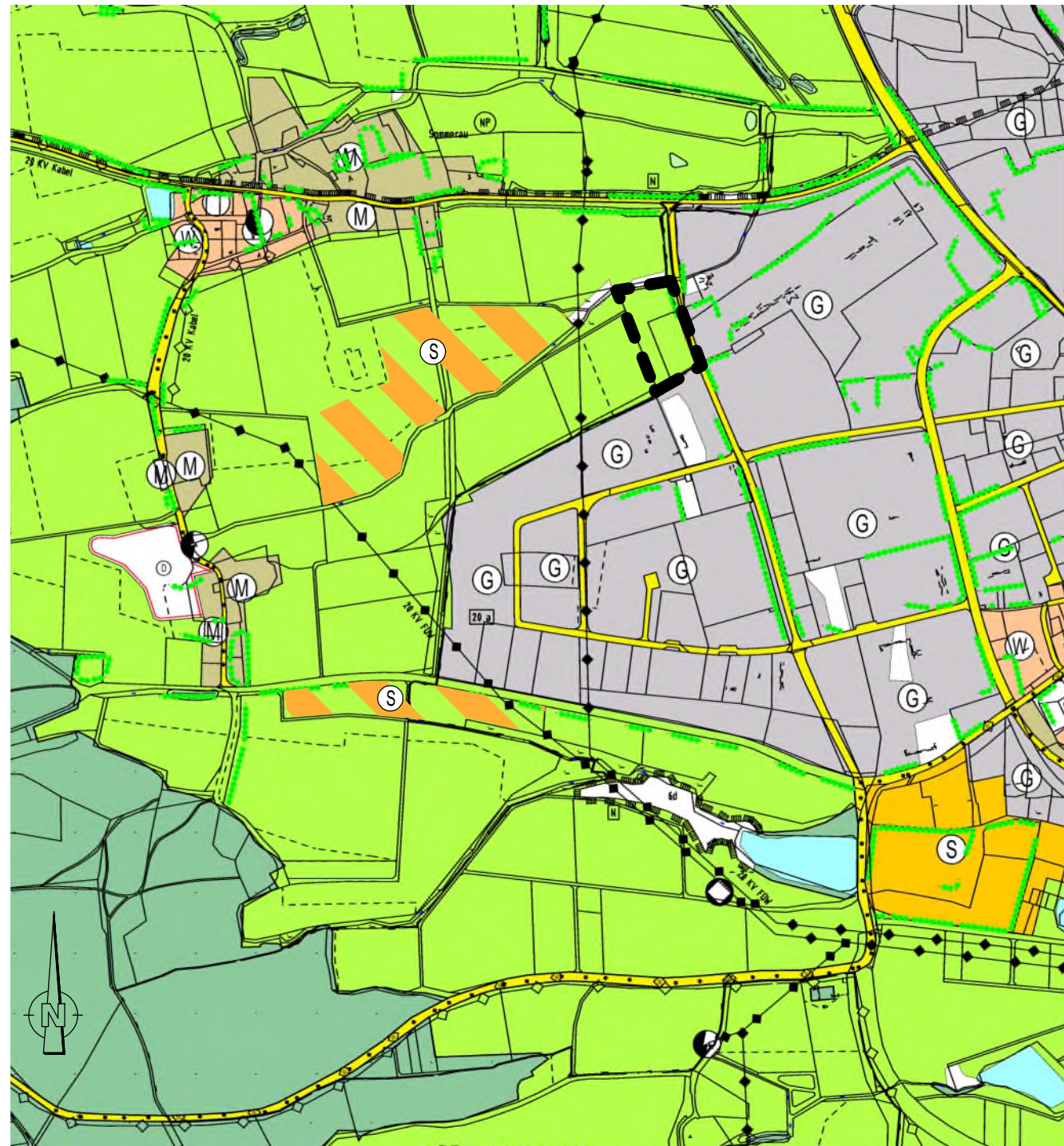
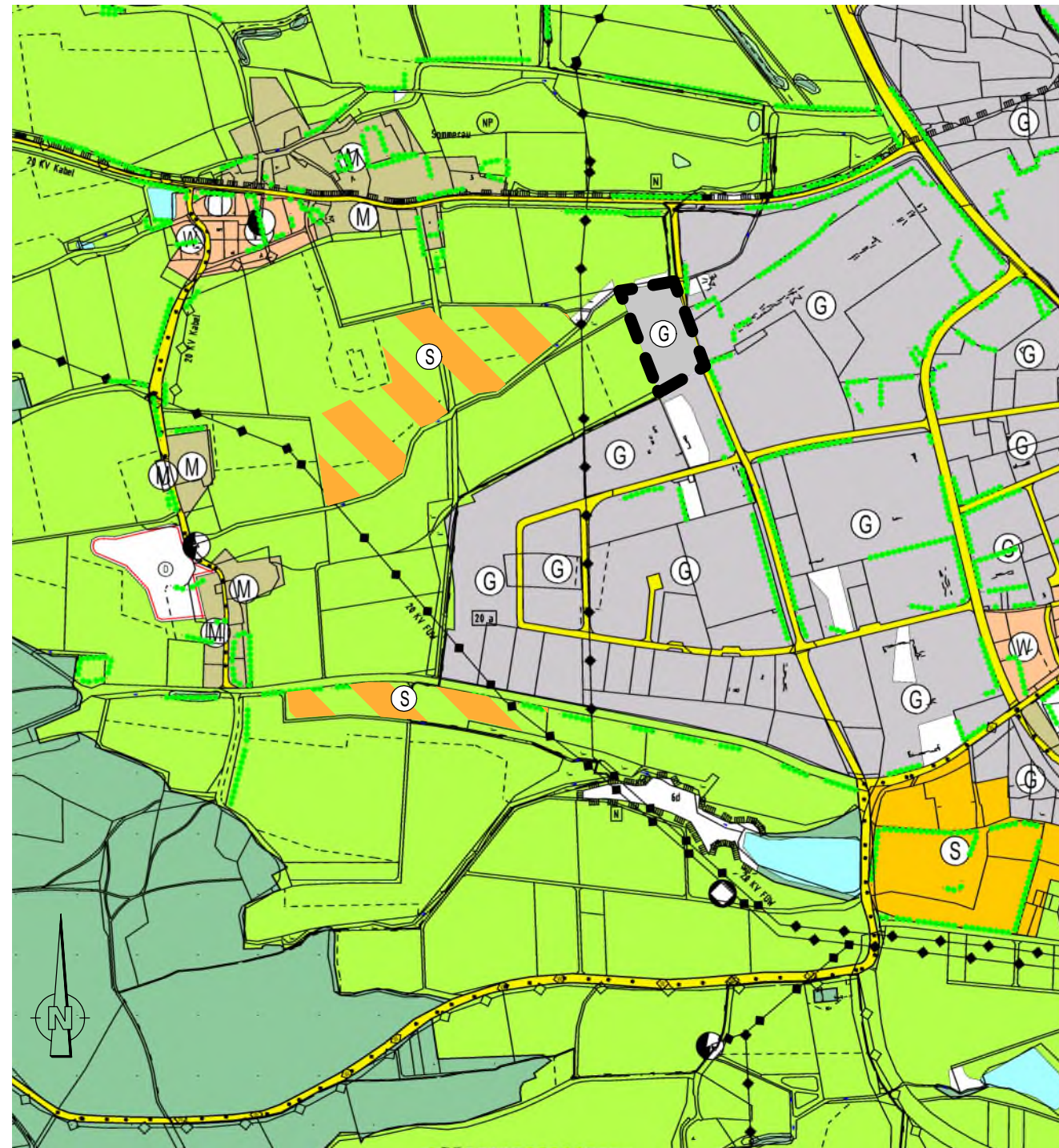


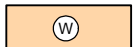




Wirksamer Flächennutzungsplan








27. Änderung des Flächennutzungsplanes



Zeichenerklärung

-  Wohnbauflächen (§1 Abs. 1 Nr. 1 BauNVO)
-  Gemischte Bauflächen (§1 Abs. 1 Nr. 2 BauNVO)
-  Gewerbliche Bauflächen (§1 Abs. 1 Nr. 3 BauNVO)
-  Sonderbauflächen (§1 Abs. 1 Nr. 4 BauNVO)
-  geplante Sonderbauflächen (Sonnenenergie) (§1 Abs. 1 Nr. 4 BauNVO)

-  landwirtschaftlich genutzte Flächen (§5 Abs. 2 Nr. 9 und Abs. 4 BauGB)
-  Flächen für Wald (§5 Abs. 2 Nr. 9 und Abs. 4 BauGB)
-  Grünflächen
-  Straßenverkehrsflächen
-  Grenze des räumlichen Geltungsbereiches der Änderung



Stadt Feuchtwangen

Landkreis Ansbach



Index	Art der Änderung	Datum	Bearbeiter	Prüfer
00	Vorentwurf	11.12.2024	B.Grabner	Heller
01	Entwurf	16.04.2025	B.Grabner	Heller
02				
03				
04				

verwendete Bezugssysteme: Hauptlagesystem: UTM Haupthöhensystem:

2024170/FNP_Änderung.PLT

Ingenieurbüro Heller GmbH

Schernberg 30 | 91567 Herrieden | Tel.: 09825/9296-0 Fax: -50
 Internet: www.ib-heller.de | E-Mail: info@ib-heller.de



Vorhabensbezeichnung: 27. Änderung des Flächennutzungsplanes der Stadt Feuchtwangen		Plannummer: 2024170/FNP_Änderung.PLT	
im Parallelverfahren zur 5. Änderung und Erweiterung des B-Plan Nr. 24 "Industriegebiet West"		Leistungsphase: Entwurf	
		Maßstab: 1:10.000	Index / Datum: 01/ 16.04.2025

Vorhabensträger: Stadt Feuchtwangen	Entwurfverfasser: Ingenieurbüro Heller GmbH
(Datum)	(Datum)
(Unterschrift)	(Unterschrift)